

LE PRÊT-À-PARTIR

EN BREF

Le Prêt-à-Partir (PAP) est un produit de Rando Québec permettant l'organisation et la promotion de l'offre de randonnée pédestre et de marche urbaine. Le PAP est un outil à la disposition des gestionnaires, municipalités, MRC, URLS, ATR pour faire la promotion des itinéraires de marche disponibles sur leur territoire, et des services connexes pouvant y être associés.

Le PAP est un produit destiné au marcheur dans le but de faciliter la planification et l'accès à la randonnée afin de bonifier la qualité de l'expérience avant, pendant et après l'activité.



Nouveauté — Face au succès des Prêts-à-Partir, Rando Québec lance les **Prêts-à-Partir Villes et villages**, des parcours pour redécouvrir nos milieux de vie à pied, ainsi que les **Petits carnets rando**, des recueils papier de Prêts-à-Partir, pratiques à glisser dans la poche pour explorer une destination.



VOS AVANTAGES

- Une gamme de produits clé en main, prêt à promouvoir votre offre de randonnée
- Carte topographique officielle aux normes de Rando Québec
- Une visibilité continue de votre Prêt-à-Partir sur Balise Québec et sur les outils de Rando Québec



LE PARCOURS DE L'OFFRE

Un chemin balisé pour accompagner les territoires, de la structuration de leurs sentiers à la mise en valeur de leurs itinéraires.

1. La structuration de l'offre de plein air et de randonnée. Poser les fondations.

Grâce à l'expertise de Rando Québec, au programme de géoréférencement (Relevé terrain, Balise Arrow) et à nos formations d'aménagement, nous aidons les territoires à structurer une offre cohérente et de qualité.

Une base solide pour valoriser vos sentiers.



2. Création des fiches Prêt-à-Partir. Transformer les itinéraires en produits concrets.

Chaque Prêt-à-Partir (PaP) devient un produit complet : une fiche technique détaillée, une carte papier et une carte numérique géolocalisée.

Des outils prêts à être diffusés et utilisés sur le terrain.




3. Promotion et rayonnement. Faire briller les itinéraires.

Les PaP prennent vie à travers nos canaux : Balise, les réseaux sociaux, la revue Rando Québec, le Petit Carnet rando, la Grande Carte et les coffrets (qui contiennent les petits carnets et la carte)

Une visibilité élargie et une expérience touristique cohérente.

LA CRÉATION DE FICHES PRÊT-À-PARTIR

Transformer les itinéraires en produits concrets.



LE PRÊT-À-PARTIR PLEIN AIR

Avec les Prêts-à-Partir de Rando Québec, vos sentiers sont prêts à accueillir les visiteurs en toute simplicité. Faciles à suivre et accessibles à tous, ces parcours **mettent en valeur votre territoire** tout en offrant une **expérience nature agréable et sécuritaire**.

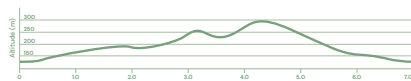
Toutes les infos clés pour planifier une sortie : la difficulté, la distance, les frais d'accès, la période recommandée ou encore l'accès au stationnement.

PRÊT-À-PARTIR
COUP DE CŒUR

L'ITINÉRAIRE DE VOS RÊVES

1 JOUR – 7 KM

NIVEAU DÉBUTANT
DÉNIVELLÉ 250 M
TYPE LINÉAIRE



LA RÉGION IDÉALE
L'incroyable Réseau Pédestre

DESCRIPTION

Cet itinéraire en boucle de 7 km parcourant le territoire sauvage de L'incroyable Réseau Pédestre permet de gravir le mont Caillaud à 300 mètres d'altitude tout en découvrant les trésors cachés de La Région Idéale. La randonnée débute par le sentier de l'Aventure qui mène au belvédère des Découvertes, 3 km plus loin. Ensuite, continuez en direction du sommet jusqu'au sentier des Jeunes. Celui-ci vous permettra de compléter l'ascension. N'oubliez pas de bien profiter de la vue panoramique saisissante qui s'offre à vous avant d'entamer la descente via le sentier des Aînés qui offre une tout autre perspective sur la montagne, depuis le versant ouest.

RENSEIGNEMENTS PRATIQUES

Frais d'accès : payant (gratuit pour les moins de 18 ans)
Période recommandée : toute l'année (en raquettes en période hivernale)
Restriction : fermé en période de chasse au gros gibier
Services : toilettes et restauration à l'accueil
Les chiens en laisse sont les bienvenus.

STATIONNEMENT ET ACCÈS

Le stationnement et l'accès aux sentiers se situent à l'accueil Tournet de L'incroyable Réseau Pédestre, sur la route Minelli à Sainte-Émilie-de-Flayol.

Coordonnées : N45.5820, W73.5863
Frais de stationnement : inclus dans les frais d'accès
Nombre de places : environ 30

COORDONNÉES

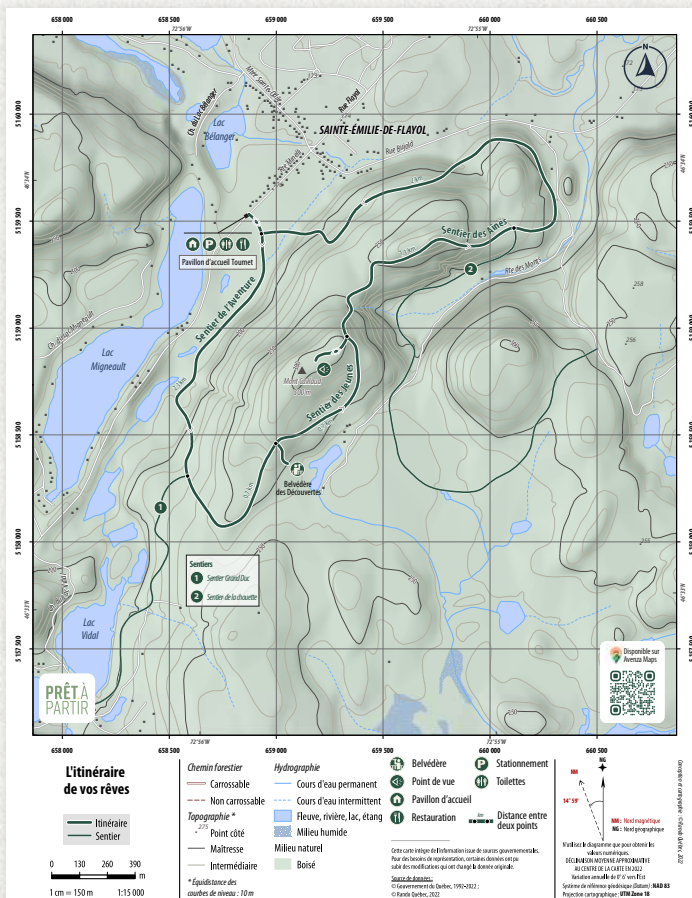
L'incroyable Réseau Pédestre
jvidal@incroyablereseau.com
123 123-1234
incroyablereseau.com



Annie et Marine en randonnée
Photos : M. Philippe et M. De Lorgen

Région de
RANDO QUÉBEC

EN CAS D'URGENCE : 911
Vérifier la couverture de votre téléphone mobile



Une carte détaillée qui guide les pas de vos visiteurs et révèle les points d'intérêt du parcours : belvédères, pavillons d'accueil, stationnements, etc.



Bon à savoir — Du ski de fond au vélo sur gravier (ou *gravel bike*), Rando Québec étend les Prêts-à-Partir à d'autres activités de plein air. Contactez-nous pour en savoir plus.

LE PRÊT-À-PARTIR VILLES ET VILLAGES

Rando Québec lance une nouveauté : les Prêts-à-Partir Villes et villages, des parcours qui invitent à **redécouvrir le patrimoine, l'histoire et les coins méconnus de nos milieux de vie**. Fidèles à l'esprit du concept, ces itinéraires mettent en valeur les richesses locales grâce à des parcours simples à suivre et accessibles à tous.

Rendez vos parcours urbains accessibles grâce à des **informations clés** : durée, distance, lieux d'intérêt, accès et restrictions, accompagnées d'une description complète et vérifiée.

PRÊT-À-PARTIR VILLES & VILLAGES

PANORAMAS DU VIEUX-QUÉBEC

(patrimoine) (nature)
8 KM 153 M 153 M
 DURÉE 4 H
 ITINÉRAIRE BOUCLE
 TYPE RANDO URBAINE

QUÉBEC
 Vieux-Québec

DESCRIPTION

Ce parcours urbain débute au parc de l'Anse-à-Cartier, lieu d'hivernage de la Grande Hermine de Cartier, et explore l'environnement estuarien à l'embouchure de la rivière Saint-Charles. En longeant les quais, la terrasse Dufferin et la promenade des Gouverneurs, on découvre toute la majesté du fleuve Saint-Laurent, surplombé par l'emblématique Château Frontenac. Le circuit traverse ensuite la Place Royale et le quartier du Petit-Champlain, berceau de la ville de Québec fondée il y a plus de 400 ans. Le retour par la rue des Remparts offre une vue dégagée sur les Laurentides, au nord de la ville.

Ce parcours présente plusieurs escaliers et montées soutenues, mais la richesse du patrimoine et des panoramas en vaut largement l'effort.

RENSEIGNEMENTS PRATIQUES

Période recommandée : toute l'année/saison des couleurs/de x à y /
Restriction : la portion de la promenade des Gouverneurs est fermée l'hiver
Lieux d'intérêt/Attrait : parcs, monuments, belvédères, quartiers historiques, marchés, microbrasseries, etc.
Accessibilité/Cote Kéroul :
Chiens en laisse : admis / interdit

ACCÈS ET STATIONNEMENT

Le départ du parcours se situe au parc de l'Anse-à-Cartier. Le stationnement s'effectue à partir du centre d'interprétation de Parc Canada.

Coordonnées GPS : 46°N45.582Q, W73.5863

Type de stationnement : payant
Période d'accès : période d'accès
Nombre de places : ???
Transport en commun :



ATTRAIT		TRANSPORTS	
A Petit Champlain	E Musée naval de Québec (saisonnier)	Gare du Palais	Réseau cyclable
B Église Notre-Dame-des-Victoires	F Gare du Palais	Terminus d'autobus	Station de vélo à assistance électrique (libre-service)
C La Fresque des Québécois	G Monastère des Augustines	Arrêt d'autobus (RTC)	Traverse Québec-Lévis
D Musée de la civilisation	H Basilique-cathédrale Notre-Dame de Québec	SERVICES	
I Parc et place	I Cathédrale de la Sainte-Trinité	Information touristique (Gouvernement)	Toilettes
1 Place des Consoliers	J La Citadelle de Québec	Point d'eau	
2 Parc du Vieux-Port	K Musée Royal 22e Régiment		
3 Parc de l'Amérique-Latine	L Terrasse Dufferin		
4 Place Jean-Pelletier	M Lieu historique national des Forts-et-Châteaux-Saint-Louis (saisonnier)		
5 Parc de l'Arrière	N Château Frontenac		
6 Parc de l'Esplanade	O Jardin		
	P Jardins de l'Hôtel-de-Ville		
	Q Abre remarquable		
	R Point de vue		

Légende
 Photo : crédit photo

Organisé par
**RANDO
 QUÉBEC**

LOGO

EN CAS D'URGENCE : 911
 Voir le Gouvernement du Québec mobile

La carte guide le marcheur le long de l'itinéraire et indique les lieux d'intérêt touristiques et culturels, ainsi que les gares, terminus et pistes cyclables.


NOS TARIFS AVANTAGEUX

Les tarifs indiqués ci-dessous s'appliquent de la même manière pour tous nos Prêts-à-Partir, que ce soit les Prêts-à-Partir **Plein air** ou les Prêts-à-Partir **Villes et Villages** (une journée).

OBNL | MEMBRE RQ | MEMBRE RQ OBNL

(Les ATR et les URLS bénéficient du tarif « Membre RQ »)

	1 UNITÉ	LOT DE 5 ET PLUS
1 JOURNÉE	948 \$ + tx 846 \$ 812 \$ 779 \$	759 \$ + tx 678 \$ 650 \$ 623 \$
2 JOURS / 1 NUIT	1 435 \$ + tx 1 281 \$ 1 230 \$ 1 179 \$	1 246 \$ + tx 1 113 \$ 1 068 \$ 1 024 \$
3 JOURS / 2 NUIT	1 922 \$ + tx 1 716 \$ 1 648 \$ 1 579 \$	1 733 \$ + tx 1 548 \$ 1 486 \$ 1 424 \$
Vous souhaitez obtenir les prix pour un PAP de plus de 3 jours? Contactez-nous pour une soumission.		



LES SERVICES

INCLUS DANS LES TARIFS

- Création du PAP et du profil vertical
- Production des cartes
- 3 corrections avant le produit final
- Visibilité du PAP sur Balise Québec (mais pas seulement – voir page suivante)



LES SERVICES COMPLÉMENTAIRES

Découvrez-les ci-dessous



MISE À JOUR

Vos sentiers évoluent, et vos fiches doivent suivre ! Nous offrons un service de mise à jour **au coût de 50 \$/h** pour garder vos Prêts-à-partir à jour : cartes, photos, textes, accès, tout peut être actualisé pour refléter la réalité du terrain.



VERSION HIVERNALE

Le tracé de vos sentiers change en hiver? Nous adaptons vos Prêts-à-partir pour refléter ces variations saisonnières et offrir une expérience sécuritaire et agréable aux randonneurs. **Sur demande.**




VERSION ANGLAISE

Nous offrons la traduction de vos Prêts-à-partir en anglais afin de mieux accueillir la diversité linguistique présente au Québec et de favoriser un accès équitable à la nature pour tous. **Sur demande.**

PROMOTION ET RAYONNEMENT

Faire briller les itinéraires.



LES petits CARNETS

Les petits carnets rando regroupent, en format de poche, des itinéraires Prêts-à-Partir d'un même secteur. Un outil ludique pour les MRC, ATR et gestionnaires de sentiers, et un compagnon pratique pour les randonneurs, avec une liste d'idées de sorties et un journal de bord intégré pour noter ses aventures.



À l'extérieur

La couverture présente clairement le nom de la destination ainsi que le nombre de Prêts-à-Partir inclus dans le carnet.

Une déclinaison, le **Mini carnet rando**, est également offerte et s'adresse spécifiquement au public jeunesse, notamment aux écoles et aux milieux éducatifs.

À l'intérieur (partie I)

À l'intérieur, chaque Prêt-à-Partir comporte une page récapitulative présentant le lieu, la distance, la difficulté, une description et un lien vers la fiche numérique correspondante.

Il inclut également une carte détaillée pour guider efficacement le randonneur tout au long du parcours.



PROMOTION ET RAYONNEMENT

Itinéraire n°1 Un exemple d'itinéraire à découvrir dans le Bas-Saint-Laurent

Votre journal de bord

DATE	HEURE DE DÉPART/ARRIVÉE
DISTANCE	DÉNIVELÉ
DURÉE TOTALE	ÉTAT DES SENTIERS
SAISON ☀️ ☁️ ❄️	TEMPÉRATURE MIN MAX
MÉTÉO ☀️ ☁️ ❄️ 🌧️ 🌨️	DIFFICULTÉ 1 2 3 4 5 6 7 8 9 10
AVEC QUI?	
VOTRE ÉQUIPEMENT	
COMMENTAIRES	NOTE 10

Carte page est à vous. Remplissez-la comme bon vous semble : un dessin d'un paysage, une feuille ramassée au bord du sentier, un billet de stationnement, une photo qui vous fait sourire...

À l'intérieur (partie 2)

Chaque Prêt-à-Partir inclut ensuite deux pages conçues pour immortaliser ses aventures : à gauche, une page pour consigner la date, la durée, la météo, le partenaire d'aventure et d'autres détails ; à droite, une page libre pour dessiner, coller des souvenirs ou personnaliser son carnet.

TARIFS DES CARNETS

Important : les carnets sont fabriqués uniquement à partir d'un ensemble d'au moins 7 Prêts-à-Partir.

QUANTITÉ	PRIX TOTAL (À PARTIR DE)	PRIX À L'UNITÉ
1 000 copies	5 100 \$	5,1 \$ par copie
3 000 copies	6 000 \$	2 \$ par copie
5 000 copies	6 800 \$	1,3 \$ par copie

*Les prix affichés n'incluent pas les taxes



En option, complétez votre Petit Carnet Rando avec **la version numérique** : téléchargez, imprimez et pliez votre exemplaire maison. Prix sur demande.

LA VISIBILITÉ

La production d'un Prêt-à-Partir est toujours accompagnée d'une diffusion sur les principaux outils de Rando Québec, afin d'assurer une visibilité optimale pour le sentier et le gestionnaire qui en a fait la demande. Découvrez ci-dessous comment chacun de nos outils, Balise Québec, notre site web ou encore la revue contribue à faire connaître votre PAP.

1

DANS VOTRE RÉSEAU

Vous êtes libre de le partager et de le promouvoir dans votre réseau comme bon vous semble.

2

SUR BALISE QUÉBEC

Votre Prêt-à-Partir est diffusé sur notre [répertoire de référence](#) pour les sentiers au Québec.

3

SUR LE SITE WEB DE RANDO QUÉBEC

Il est également mis en ligne sur [notre site Web](#) pour que tous les visiteurs puissent le consulter facilement.

4

DANS LA REVUE DE RANDO QUÉBEC

Chaque numéro de notre revue inclut un Prêt-à-Partir détachable, offrant une visibilité directe auprès de milliers de lecteurs.

5

SUR NOS RÉSEAUX SOCIAUX

Votre PAP peut être partagé sur les réseaux sociaux de Rando Québec : plus de 40 000 abonnés sur [Facebook](#) et 25 000 sur [Instagram](#).